



АДМИНИСТРАЦИЯ ГОРОДА ПЕРМИ
ДЕПАРТАМЕНТ ЗЕМЕЛЬНЫХ ОТНОШЕНИЙ

РЕШЕНИЕ

о размещении объектов № 234 от 22.02.2018

г. Пермь, ул. Сибирская, 15

Департамент земельных отношений Администрации города Перми в соответствии с пунктом 3 ст. 39.36 Земельного кодекса Российской Федерации, Положением о порядке и условиях размещения объектов на землях или земельных участках, находящихся в государственной или муниципальной собственности, на территории Пермского края без предоставления земельных участков и установления сервитутов, утвержденным Постановлением Правительства Пермского края от 22.07.2015 № 478-п

разрешает ОАО «МРСК Урала» (ИНН 6671163413, ОГРН 1056604000970, место нахождения: 620026, Свердловская область, г. Екатеринбург, ул. Мамина-Сибиряка, 140).

способ размещения объекта: наземный

размещение объекта опоры ВЛ 6 кВ участков 7081-7171, 7307, входящие в состав ЭСК Подстанция 110/35/6 кВ «Южная»

на землях: государственная собственность на которые не разграничена

на срок 49 лет

местоположение Пермский край, г. Пермь, Индустриальный район

Территория, согласно схеме, расположена в зонах с особым условием использования территории: охранный зона объектов электросетевого хозяйства; приаэродромная территория аэродрома аэропорта Большое Савино.

ОАО «МРСК Урала»:

1. соблюдать порядок использования земельных участков, установленный Постановлением Правительства Российской Федерации от 24.02.2009 № 160 «О порядке установления охранных зон объектов электросетевого хозяйства и особых условий использования земельных участков, расположенных в границах таких зон»;

2. соблюдать правила охранных зон воздушного пространства, установленные Постановлением Правительства Российской Федерации от 11.03.2010 № 138 «Об утверждении Федеральных правил использования воздушного пространства Российской Федерации».

Приложение:

– Схема предполагаемых к использованию земель или части земельного участка (на 1 л. в 1 экз.).

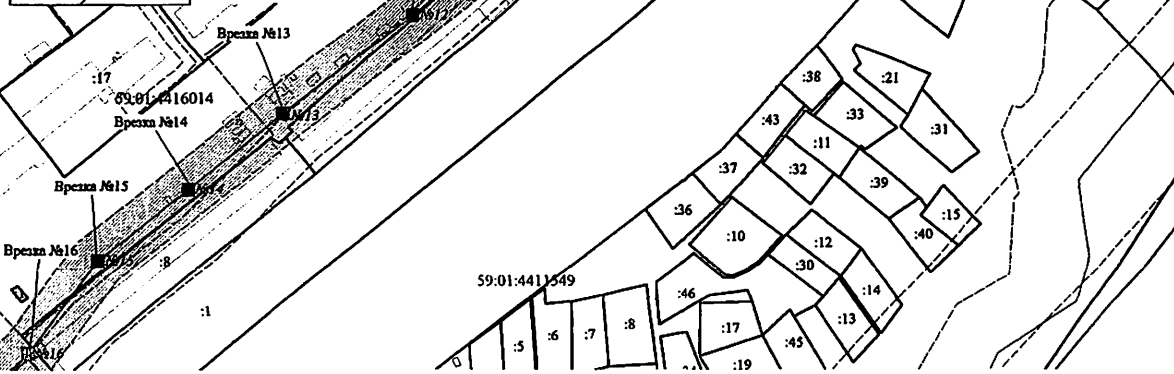
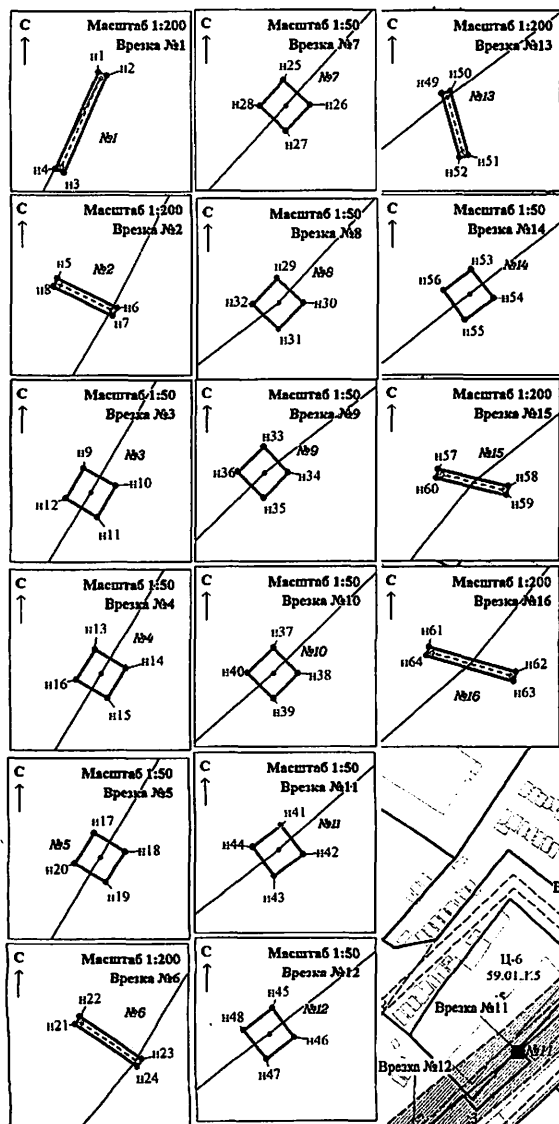
Начальник департамента




О.В. Немирова

Схема предполагаемых к использованию земель или части земельного участка

Объект: опоры ВЛ 6кВ Участок 7081-7171, 7307, входящий в состав ЭСК "Подстанция 110/35/6 кВ "Южная"
Местоположение: город Пермь, Индустриальный район
Площадь земель или части земельного участка, кв.м.8
Категория земель: Земли населенных пунктов



Описание границ смежных землепользователей:
от n1-n1, n5-n5, n9-n9, n13-n13, n17-n17, n21-n21,
n25-n25, n29-n29, n33-n33, n37-n37, n41-n41,
n45-n45, n49-n49, n53-n53, n57-n57, n61-n61
земли муниципального образования "город Пермь"

Заявитель: 
(полное, расписанное)
МП
(для юридических лиц
и индивидуальных предпринимателей)

59:01:4410628

1:2

• n1

—

—

—

—

—

—

—

—

—

—

—

—

—

—

—

- номер кадастрового квартала;
- кадастровый номер земельного участка;
- проектируемая поворотная точка и ее номер;
- проектируемая граница земельного участка;
- граница кадастрового квартала;
- существующая часть границы, имеющаяся в ЕГРН сведения о которой достаточны для определения ее местоположения;
- обозначение образуемой части земельного участка, размеры которой не могут быть переданы в масштабе разделов графической части
- границы зон, с особыми условиями использования территории, внесенные в ЕГРН;
- номера зон, с особыми условиями использования территории, внесенные в ЕГРН;
- Ц-6 Зона обслуживания промышленности, торговли, складирования и малого производства
- ОХРАННАЯ ЗОНА ВЛ 6 КВ УЧАСТОК 7081-7171, 7307 (Ф. МЕБЕЛЬНАЯ ФАБРИКА)

59.01.2.207

59.01.1.5

59.01.3.207

Обозначение характерных точек границы	Координаты, м		
	X	Y	
1	2	3	
n1	514311.03	2230715.64	
n2	514310.88	2230715.96	
n3	514307.13	2230714.30	
n4	514307.29	2230713.98	
n5	514311.03	2230715.64	
n6	514288.77	2230711.72	
n7	514287.63	2230714.04	
n8	514287.31	2230713.88	
n9	514288.46	2230711.57	
n10	514288.77	2230711.72	
n11	514227.84	2230708.16	
n12	514227.67	2230708.47	
n13	514227.37	2230708.39	
n14	514227.55	2230707.99	
n15	514227.84	2230708.16	
n16	514170.17	2230673.23	
n17	514169.93	2230673.35	
n18	514169.84	2230673.35	
n19	514169.82	2230673.05	
n20	514170.17	2230673.23	
n21	514120.72	2230643.17	
n22	514120.54	2230643.47	
n23	514120.35	2230643.29	
n24	514120.43	2230643.99	
n25	514120.72	2230643.17	
n26	514086.17	2230667.41	
n27	514086.43	2230667.61	
n28	514086.81	2230669.99	
n29	514086.52	2230669.79	
n30	514086.17	2230667.41	
n31	514086.03	2230674.70	
n32	514083.79	2230674.96	
n33	514083.44	2230674.92	
n34	514083.78	2230674.47	
n35	514086.03	2230674.70	
n36	513962.31	2230534.33	
n37	513962.07	2230534.59	
n38	513961.82	2230534.33	
n39	513962.06	2230534.10	
n40	513962.31	2230534.33	
n41	513943.89	2230424.29	
n42	513943.64	2230424.53	
n43	513943.40	2230424.29	
n44	513943.63	2230424.04	
n45	513943.89	2230424.29	
n46	513897.85	2230407.39	
n47	513897.64	2230407.63	
n48	513897.40	2230407.39	
n49	513897.63	2230407.14	
n50	513897.89	2230407.39	
n51	513837.69	2230391.32	
n52	513837.41	2230391.34	
n53	513837.30	2230391.46	
n54	513837.48	2230391.23	
n55	513837.69	2230391.32	
n56	513823.58	2230349.88	
n57	513823.59	2230349.87	
n58	513823.57	2230349.58	
n59	513823.58	2230349.88	
n60	513799.12	2230292.31	
n61	513798.84	2230292.53	
n62	513798.63	2230292.25	
n63	513798.91	2230291.64	
n64	513799.12	2230292.31	
n65	513732.14	2230226.24	
n66	513731.49	2230226.98	
n67	513731.13	2230228.82	
n68	513731.80	2230226.16	
n69	513732.14	2230226.24	
n70	513695.11	2230195.82	
n71	513694.14	2230195.17	
n72	513695.80	2230195.67	
n73	513694.78	2230195.70	
n74	513695.11	2230195.82	